

COMMUNE DE  
**FONTAINES D'OZILLAC**  
 (CHARENTE-MARITIME)

## ELABORATION DU P.L.U.

### ANNEXE 5: Extrait de l'Atlas des Zones Inondables

P.L.U.	Prescrit	Débat P.A.D.D.	Projet arrêté	Approuvé
Elaboration	Le 17/03/2014	Le 16 / 07 / 2019	Le 15 / 10 / 2019	Le
Révision	Le	Le	Le	Le
Modification	Le	Le	Le	Le

**Vu pour être annexé à la décision municipale**

**En date de ce jour**

**Le Maire**

**Etudié par :**



**V. TROQUEREAU - COAPI**

7 ruelle de l'Hospice

17100 SAINTES

06 07 06 23 17 - [v.troquereau@yahoo.fr](mailto:v.troquereau@yahoo.fr)

Siège social : COAPI, 1 rue de La Trinquette

17000 La Rochelle

09 72 60 55 31- [contact@coapi.fr](mailto:contact@coapi.fr) - [www.coapi.fr](http://www.coapi.fr)



**EAU-MEGA, Conseil en environnement**

25, rue Ramuntcho,

BP 40 422,

17313 ROCHEFORT/MER

Tél. : 05 46 99 09 27

fax : 05 46 99 25 53


e-mail : [environnement@eau-mega.fr](mailto:environnement@eau-mega.fr)


site internet : [www.eau-mega.fr](http://www.eau-mega.fr)

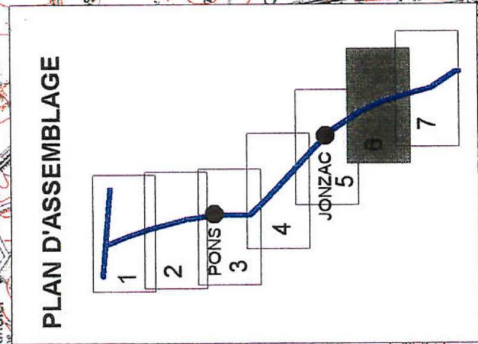


**LA SEUGNE**  
Cartographie de la zone inondable  
**Planche 6**  
Echelle : 1/25 000

**LEGENDE**

  
Zone à risque fort

  
Zone à risque faible



**SOGELERG - SOGREAH**  
SDR AMBIENT

Modifiée le : 10/09/1999

**EXTRAIT IGN**



## La Cendronne

